



10RS.

Handed over to 1030 for 2002

Stamp duty under the W. B. L. R. Act, 1955
 (Exempted from Stamp duty / does not require stamp duty under the Indian Stamp Act 1899)
 Schedule No. 23
 Fee paid / Examined by
 4250 in C. F. 2

(Seal)

Handwritten vertical text in Bengali script, possibly a signature or date.

cd A.K. Mandal

বরাবর মঙ্গলাদেবী, কোচবিহার অ্যাডভান্সমেন্ট এন্ড প্রস্‌টারিটি সোসাইটি।
 5-3-2002 রেজিঃ নং এম ১৭১৫২ তারিখ ২১/০৩/২০০০ ইং সাকিন মধুপুর থানা কোচিয়ানী
 জেলা কোচবিহার।

মাফ কবনা দলিন।
 জেলা কোচবিহার
 থানা কোচিয়ানী
 ডালুক খাগড়া বাগী
 জমি ১.১৩ গজ
 মূল্য ৬,০০,০০০.০০ টাকা।

নিখিতঃ ১) শ্রী শ্রুতিনাথ চক্রবর্তী ২) শ্রী বাসব নাথ
 চক্রবর্তী উভয়ের পিতা যুগ দুর্গানাথ চক্রবর্তী উভয়ের জাতি
 হিন্দু পেশা যথাক্রমে শিক্ষকতা ও চাকুরী সাকিন খাগড়া
 বাগী থানা কোচিয়ানী জেলা কোচবিহার।

কম্য স্হাবর মঙ্গলাদেবী ভূমি বিক্রয়ের মাফ কবনাপত্র যিদং নিখিতং কার্য্যাস্ক্রাণে।
 জেলা কোচবিহার থানা কোচিয়ানী ১৫০ নং খাক ৮১ নং জে.এল. মৌজা খাগড়া
 বাগী মধ্যে নিম্ন উপলিখিত বর্ণিত ১.১৩ নং খাগড়ান্নের জমি সহ আরোও কিছু -
 জমি আশান্নের পূর্বসূরী দুর্গানাথ চক্রবর্তী যানিক স্বচরান খাকিয়্যা দখল ভোগ
 করন্বস্হায় পরনোকগণন করিলেন পর আশরা দাচা ময় ও অপর ওয়ারী গণন সহ -

(sea)

Execution admitted by

Presented For Registration At 12-10
On The 5th Day Of March 2002
At The Sub-Registry Office

- 1) Shri Nath Chandra Achary
- 2) Basude Nath Chandra Achary
- 3) Durga Nath Chandra Achary

Shri Nath Chandra Achary
শ্রী নীতি নাথ চন্দ্র

of Khagralassi
Maina Katarua Dist. Cochin Dist.
11-96

st A-K-mandal
5-3-02

শ্রী নীতি নাথ চন্দ্র
1197
শ্রী কামত নাথ চন্দ্র

Vertical text on the right margin, possibly a date or reference number.

দুলাংশে প্রাপ্ত হইয়া বিগত ২১/১০/৯৬ ইং তারিখে কোচবিহার এ্যাডভিনান্স জেলা
সাব রেজিঃ অফিসের ৪৬৬৪ নং রেজিঃ কৃত বন্টননামা দলিল ঘূলে আমাদের নিজ
অংশ বিভাগ বন্টন করিয়া লইয়া তাহা দখল ভোগ করিয়া আসিতেছি। এমনে -
আমাদের সাংসারিক নানা কারনে নগদ টাকার জরুরী আবশ্যক হওয়ায় টাকা সংগ্রহে
জন্য আমাদের নিম্ন বর্ণিত জমি মাফ বিক্রয় করিবার প্রস্তাব করিলে পর তাহা -
আপনি খরিদ করিতে আগ্রহী হইলে উহার বর্তমান বাজারের সর্বোচ্চ রফাইৎ পোন
বাহার মূল্য মবলগে ৬,০০,০০০.০০ টিন লক্ষ টাকা স্থিরতরে অদ্যকার তারিখে নিম্ন
স্বাক্ষরকারী ব্যক্তিগণের মোকামিনায় পোনবাহার মাতুল্য টাকা একযোগে বুঝিয়া
পাইয়া তাহা আপনার নিকট মাফ বিক্রয় করিলাম। অদ্যকার তারিখ হইতে আপনি
আমাদের বিক্রিত ভূমির ঘালিক দখলকার হইয়া ঘালিক সেরেন্ডায় আমাদের নাম
ধারিত্তে আপনার সমিতির বা সংগঠনের নামে নামজারী করাইয়া আমাদের দুলাংশ
দান বিক্রয়াদি সকল প্রকার হস্তান্তরের স্বচ্ছবদ্বান হইয়া পরম সুখে ভোগ দখল
করিতে রাখিবেন। ইহাতে পরবর্তীকালে আমরা বা আমাদের স্মন্বর্তী ওয়ারী শগন
কেহ কোন প্রকার ওজর আপত্তি বা দাবী দাবা করিতে পারিব না বা পারিবক না
তাহা করিলেও আইনতঃ ওগ্রাহ্য হইয়া অদ্যকার ওত্র মাফ কবলা দলিল প্রবল ও কার্যকর
হইবেক। বিক্রিত ভূমি জামি দ্বারা পরিমাণ করাইয়া উহার নক্সা প্রস্তুত করিয়া
দলিল সহ সংযুক্ত করিয়া দিলাম। যাহা মূল দলিলের একাংশ হিসাবে গন্য হইল।
বিক্রিত ভূমি সম্পূর্ণ দায়মুক্ত অবস্থায় রাখিয়াছে। আমাদের কার্যতায় বিক্রিত
ভূমির কোন অংশ হইতে বেদখল হইলে বা ওত্র মাফ কবলা দলিল রদ রাখিত হইলে
হইতে আদায়কালক পোনবাহার টাকার জাবেদা হারে সুদ সহ বুঝাইয়া দিতে বাধ্য
থাকিব। এতদর্থে স্বচ্ছদায় স্বচ্ছদানে মরল অন্তঃকরণে ওত্র মাফ কবলা দলিল সম্পাদ
করিয়া দিলাম। ইতি - ১০ মে ফাল্গুন ১৪০৬ সন মোতাবেক ৫/৩/২০০২ ইং।

Signature at the bottom of the document.

Khagrabari, Dist. Cooch Behar
 Khabawal Dist Cooch Behar
 (Seal)

১৯৩৬ সাল ৩২৪ নং
 বিক্রি নং ৩২৪/৩৬
 ১৯৩৬

শ্রী বিক্রি নং ৩২৪/৩৬

শ্রী A.K. Mandal

বিক্রিত জমির উপশীল পরিচয় ।

জেলা কোচবিহার থানা কোয়ালী পরগনে বেহার ১৬৩ নং থাক ৬১ নং জে.এল.
 মৌজা খাগড়া বাটী মধ্যে ২৪১৭ নং তৌজির লিখিত পশ্চিম বঙ্গ সরকার অধিন
 ২২৩ দুই শত তেইশ নং খতিয়ান জু. ৪১.৩৭ শতক জমির কাচ-বার্ষিক ১৩৩.৩৭ গয়স
 জমার জমি মধ্যে আমরা আমাদের পূর্বসূরী দুর্গানাথ চন্দ্রবর্তীর পরিত্যক্ত সম্পত্তি
 আমাদের অপর শরীকগণের অধিগত গু. ১।১৩।১৬ ইং তারিখে কোচবিহার এ্যাডভান্স
 মাব রেজিঃ অফিসের ৪৬৬৪ নং রেজিঃকৃত বন্টননামা দলিল দুলে যথাক্রমে ৪ এর
 উপশীলের জমি প্রাপ্ত হইয়া আমাদের তারিখে অত্র দলিল-এ ১.১৩ এক একর ডিরান
 শতক জমি হারাহারী সূত্রে ৭.৩৩ গয়সা জমা ধার্যে স্নাতক বিক্রয় করিলাম । যা
 আর.এস.হাল ৫৬০৫ আটাতন শত পাঁচ নং দাগের অংশ ০৮ শতক , ৫৬০৬ আটাতন
 শত ছয় নং দাগের অংশ .১৪ শতক , ৫৬০৭ আটাতন শত সাত নং দাগের অংশ .২৬
 ৫৬০৮ আটাতন শত আট নং দাগের অংশ .৩৬ শতক , ৫৬০৯ আটাতন শত নয় নং দ
 .১১ শতক , ৫৬১০ আটাতন শত দশ নং দাগের অংশ .১৩ শতক , ৫৬১১ আটাতন শত
 এগার নং দাগের অংশ .১১ শতক , ৫৬১২ আটাতন শত বার নং দাগের অংশ .২০
 ৫৬১৩ আটাতন শত তের নং দাগের .২০ শতক , ৫৬১৪ আটাতন শত চৌদ্দ নং দ
 এর অংশ .১২ শতক , ৫৬১৫ আটাতন শত পনের নং দাগের অংশ .০৫ শতক , ৫৬১৬ ত
 শত ষোল নং দাগের অংশ .১৫ শতক মোয়াজী ১.১৩ শতক বিক্রিত জমি বটে ।
 রকম সেয়ম ও দুয়েম । যাহা দাখিলীয় নক্সায় হকুদ রও দেখানো রহিল ।

চৌহদ্দি - উত্তরে গন্থু বিন , দক্ষিণে হরনাথ চন্দ্রবর্তী , পূর্বে পাকা সালতা , পশ্চি
 মৌজার জমি ।

Secretary
 Cooch Behar Advancement & Prosperity Society (C.A.P.S)
 ২, Khagrabari, Dist. - Cooch Behar



অত্র স্নাতক কবলা দলিল পক্ষগণের কথামত প্রস্তুত করিয়া পাঠ করিয়া ধুনাইলাম ।

প্রস্তুতকারক , পাঠক ও মুদ্রক .

শ্রী বীরেন্দ্র কুমার দেউরী
 নাকার পাড়
 নায়েমেন্দ নং সি.বি.

ইমানী -

শ্রী বিক্রি নং ৩২৪/৩৬
 ১৯৩৬ সাল ৩২৪ নং
 বিক্রি নং ৩২৪/৩৬

KHAGRABARI.

NO - 89

NO - 963

KOTWALI.

II. COOCH BEHAR.

POSSESSION BOUNDARY LINE

PLOT BOUNDARY LINE

SCALE - 80' = 1 MILE.

PURCHASER

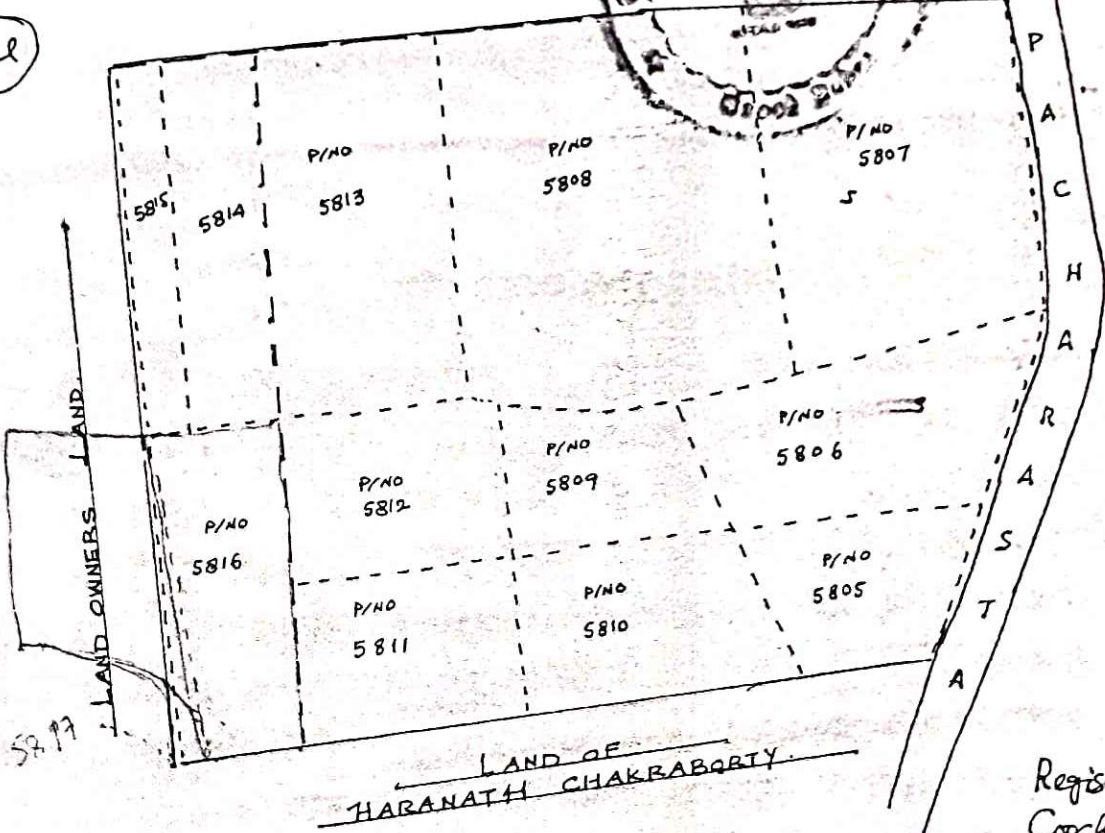
COOCH BEHAR ADVANCEMENT AND PROSPERITY SOCIETY.

OF MADHUPUR.



LAND OF PADUMNA BIN.

LAND OF HARANATH CHAKRABORTY.



Seal

Registrar u/s 7(2)
Cooch Behar.

5.5.02

SIGNATURE OF SELLERS

① সপ্ত-
২৭ ৫৮৫ ৫৮৬ ৫৮৭
৫৮৮ ৫৮৯ ৫৯০ ৫৯১
② ২৭ ৫৯২ ৫৯৩

LAND SCHEDULE.

TOUZI NO	KH. NO	TOTAL LAND	TOTAL RENT	PLOT NO	PLOT AREA IN KHATIAN.	PLOT IN PROPOSE AREA	PROPOSE AREA IN PLOT TO SELL	TOTAL PROPOSE AREA	RENT.	L.R. KHATIAN AND PLOT NO	COLOUR.
2497	223	41.37	133.37	5805	0.15	5805	.08	1.93	6.22	907 & 1372	
				5806	0.19	5806	.14				
				5807	0.32	5807	.28				
				5808	0.36	5808	.36				
				5809	0.11	5809	.11				
				5810	0.11	5810	.13				
				5811	0.13	5811	.11				
				5812	0.13	5812	.20				
				5812	0.11	5812	.20				
				5813	0.20	5813	.12				
				5814	0.20	5814	.05				
				5815	0.14	5815	.15				
				5816	0.12	5816	.15				
					0.26						

Asst. Secretary
Cooch Behar Advancement & Prosperity Society (C.A.P.S.)
P.O. Khagrabari, Dist. - Cooch Behar (W.B.)

Certified to be a true copy.

Drawn by:-
Spl. Migitla.

Copied by:-
Santi Ranjan Das.

কোচবিহার

খতিয়ান নং- ১০০০১

[০৮০২০৮১]

খাগড়াবাড়ী

জে.এল.নং- ০৮১

খানা - ফোতমাসী

০.০০ টাকা

১.০৫

একর (৩) সেরি দাগের সংখ্যা - ১০

৩৫৫

(৫) বহর

(৩) মস্তবা

সিহা/স্বাক্ষর
সিহানা

সদস্যদক. কোচবিহার অগ্রবর্তনসমিতি এন্ড প্রসপারিটি

বায়ত

সোসাইটি

নিজ



১। মস্তবাদের নিজ দখলীয় জমি :

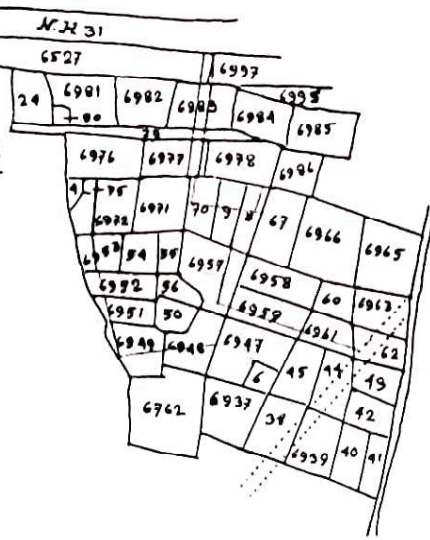
দাগ নম্বর	জমির শ্রেণী	মস্তবা	দাগের মোট পরিমাণ	দাগের মধ্যে অত্র স্বত্বের	দাগের মধ্যে অত্র স্বত্বের জমির আংশে পরিমাণ	
			একর	আংশ	একর	হেট
৬১৪৮	দুয়েম		০.২০	১.০০০০	০.২০	
৬১৪৯	দুয়েম		০.২০	১.০০০০	০.২০	
৬১৫০	দুয়েম		০.০৯	১.০০০০	০.০৯	
৬১৫১	সুতিরাল		০.১২	০.৬৬৬৭	০.১৩	
৬১৫৩	দুয়েম		০.১৩	১.০০০০	০.১৩	
৬১৫৪	দুয়েম		০.০৭	১.০০০০	০.০৭	
৬১৫৫	দুয়েম		০.১০	১.০০০০	০.১০	
৬১৫৬	বাসত		০.২৬	০.২৬৯১	০.০৭	
৬১৫৭	দুয়েম		১.২০	০.৬৬২৩	০.২০	
৬১৫৮	দুয়েম		০.১৬	১.০০০০	০.১৬	
৬১৫৯	দুয়েম		০.০৭	০.০০০১	০.০০	
৬১৬০	দুয়েম		২.০০	১.০০০০	০.০২	

Asit 184
Secretary
Cooch Behar Advancement & Prosperity Society (C.A.P.S.)
P.O. Khagrabari, Dist.- Cooch Behar (W.B.)

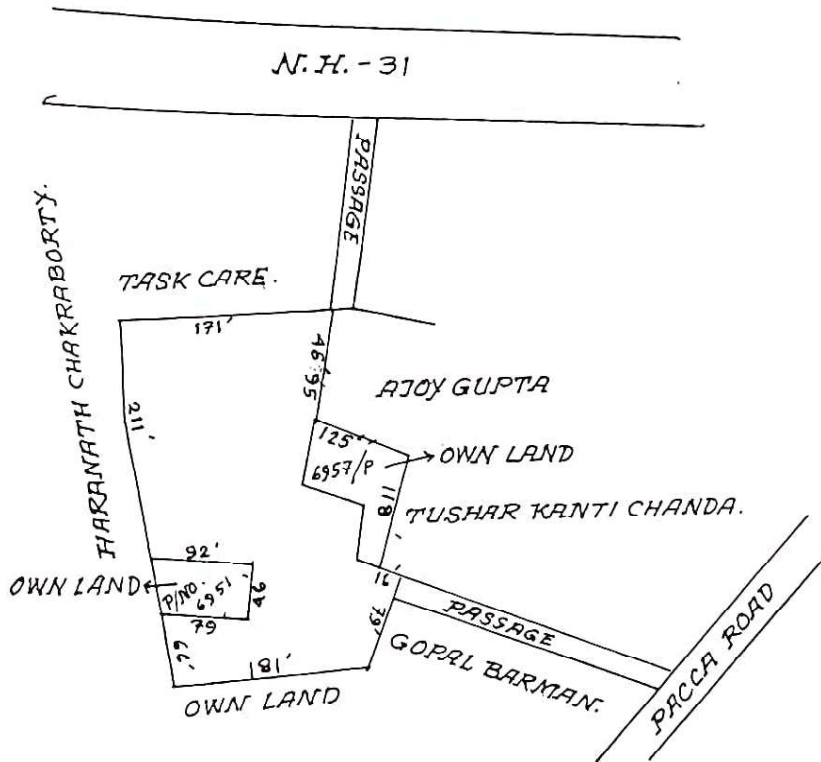
দাগের মোট সংখ্যা তেরো মাত্র
Appl. Fee: Rs.10, Authentication Fee: 1 x Rs.10= Rs.10, Total: Rs.20

MOUZA - KHAGRABARI. SHEET-3
 MOUNO. 89. R.S. NO. 963.
 PS. PUNDIBARI. DIST. COOCHBEHAR.

SCALE 16" = 1 MILE



NOT TO SCALE.



SCHEDULE OF THE PROPOSED CONVERSION LAND.

<u>NAME OF PETITIONER.</u>	<u>KH. NO.</u>	<u>PLOT NO.</u>	<u>AREA.</u>
SECRETARY. COOCHBEHAR ADVANCEMENT & PROSPARITY SOCIETY. KHAGRABARI. COOCHBEHAR.	10009	6948/P.	0.12 ACRES
		6949/P.	0.15 "
		6950	0.09 "
		6952/P.	0.13 "
		6953/P.	0.08 "
		6954	0.13 "
		6955	0.07 "
		6957/P.	0.07 "
		6971	0.21 "
		6972	0.16 "
		6956	0.10 "
TOTAL			1.31 ACRES.

PROPOSED LAND SHOWN.

TRACED BY:

M. M. Datta
16.03.18

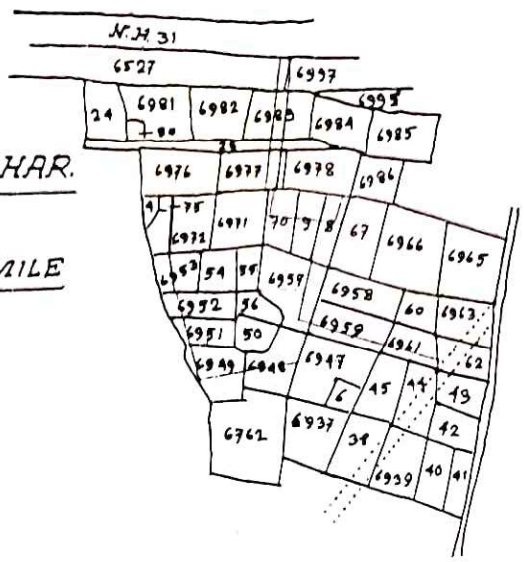
M. M. DATTA (EX-AMIN)
Land & Land Reforms Dept.
Cooch Behar

Asit (B)
Secretary
Cooch Behar Advancement & Prosperity Society (C.A.P.S.)
P.O. Khagrabari - Dist - Cooch Behar (W.B.)

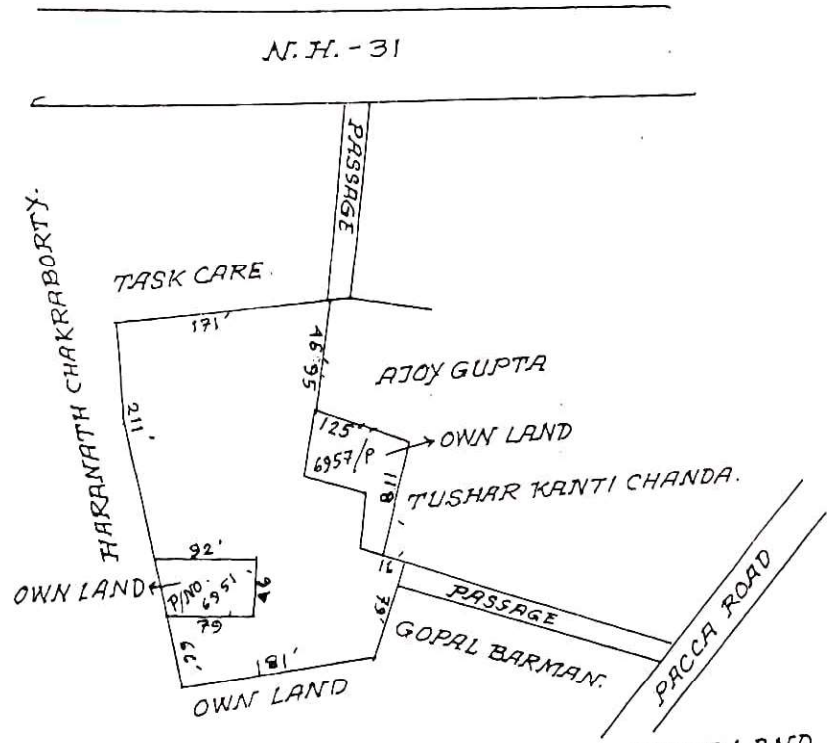
KH. H. 10009
 es 00
 20

MUZA-KHAGRABARI. SHEET-3
J.L. NO. 89. R.S. NO. 963.
PS. PUNDBARI. DIST. COOCHBEHAR.

SCALE 16" = 1 MILE



NOT TO SCALE.



SCHEDULE OF THE PROPOSED CONVERSION LAND.

NAME OF PETITIONER.
 SECRETARY.
 COOCHBEHAR ADVANCEMENT &
 PROSPARITY SOCITY.
 KHAGRABARI. COOCHBEHAR.

<u>KH. NO.</u>	<u>PLOT NO.</u>	<u>AREA.</u>
10009	6948/P.	0.12 ACRES
	6949/P.	0.15 "
	6950	0.09 "
	6952/P.	0.13 "
	6953/P.	0.08 "
	6954	0.13 "
	6955	0.07 "
	6957/P.	0.07 "
	6971	0.21 "
	6972	0.16 "
	6956	0.10 "
		TOTAL 1.31 ACRES

PROPOSED LAND SHOWN.

TRACED BY.
 M. M. DATTA (EX-AMIN)
 Land & Land Reforms Dept.
 Cooch Behar

Asst. Secy.
 Secretary
 Cooch Behar Advancement & Prosperity Society (A.P.S.)
 P.O. Khagrabari Dist. Cooch Behar (W.B.)